



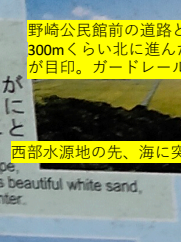

南種子町観光マップ

柳田商店ウラの海沿い。仮に庭先を不法侵入できれば早い。北側から堤防の上を南下した突き当たりの岩を回り込む。もしくは、南側から海岸を北上、テトラポットと堤防の間を進み、柳田商店前の崖を登る。祠周辺はコンクリート化されていない。

島間小島の道を北上。小山ん家の南・田んぼを挟んで約70m南境内に入るとすぐの左側に牧の神あり



長谷展望公園
Hase Observatory Park
眼下に射場が広がり、打ち上げ時にはカウントダウンとライブ映像が放送されます。
Overlooks rocket ranges and provides a live broadcast of rocket-launch countdown.



神社
恵比寿
牧の神
仏閣
その他

36社 (含 花峰神社)
22社
10社 (除 中西・上野の牧の神、中ノ塩屋の牧の神)
7寺 (除 全林寺跡、金剛寺跡)
4柱

南種子町以外のKD実績

- 中種子 坂井神社
- 中種子 雄龍・雌龍
- 中種子 馬立神社
- 中種子 熊野神社
- 西之表 浦田神社
- 西之表 御崎牧の神 (浦田海岸)
- 西之表 浦田の恵比寿 (浦田漁港)
- 西之表 奥神社
- 西之表 栖林神社
- 西之表 吉祥山本源寺
- 西之表 立山の恵比寿 (カシミア号近く)
- 西之表 天女ヶ倉神社 (巨石のところ)
- 西之表 月讀神社 (空港すぐ)